



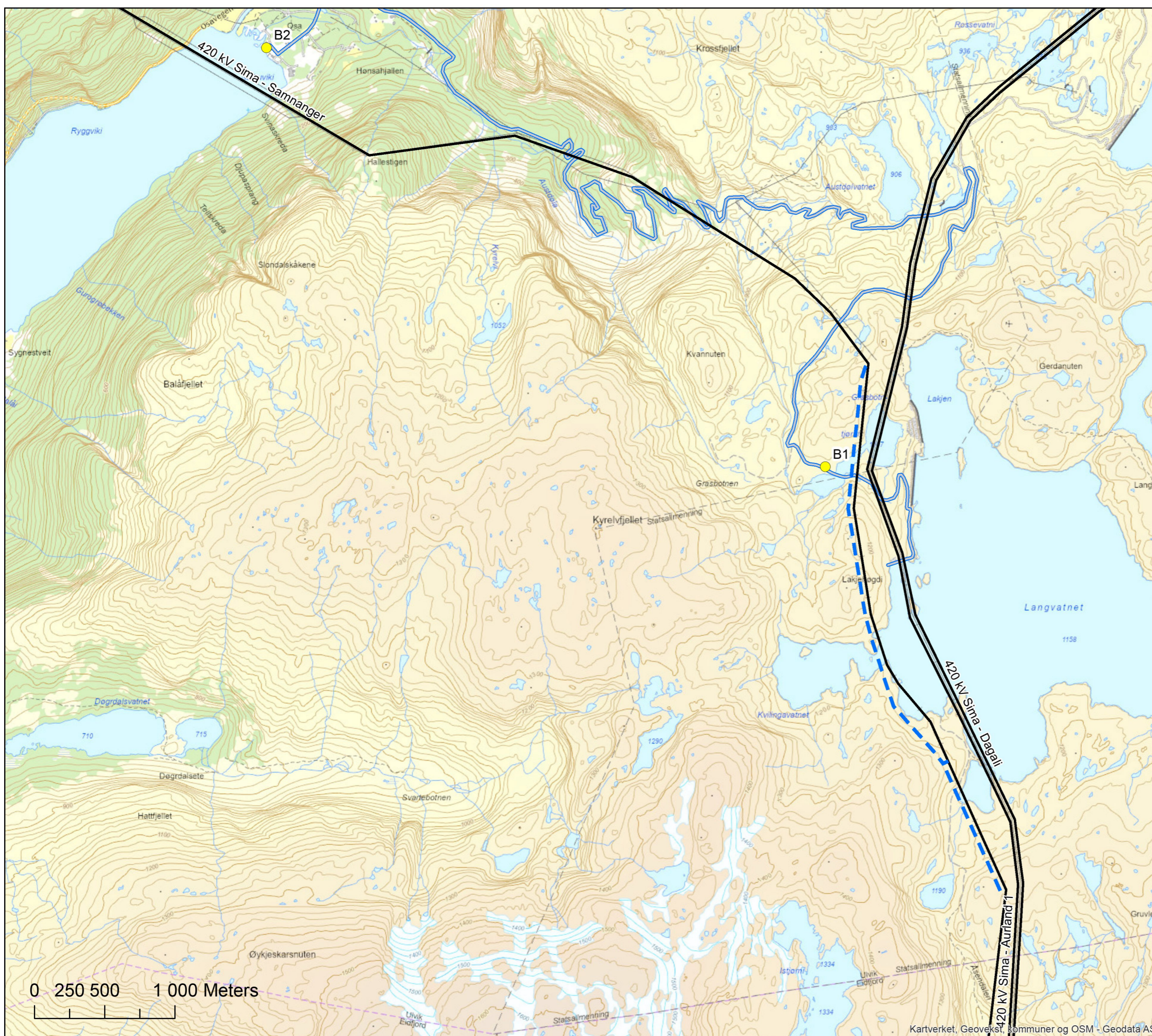


Monomastrekke Langvatnet

Søknadskart/arealbrukskart

Tegnforklaring

-  Ledning, omsøkt monomastrekke
-  Anleggsplass, planlagt midlertidig
-  Veg/skogsveg, eksisterende
-  420 kV eksisterende ledning



Rev.	Utgivelse-/rev.beskrivelse	Utarbeidet	Kontrollert(SN)	Godkjent	Dato
1.0		inas	arildb	havardbe	31.01.2023
Prosjekt: 10404 - Sima - Samnanger forsterkning					
Titel:			Målestokk: 1:25 000		
			Koordinatsystem: WGS 1984 UTM Zone 33N		
Byggherre: Statnett		Leverandør:		Høyderefranse: NN2000	
				Format: A1	
Gradering: K0		Leverandørens dok.nr.		Kartblad:	
Erstatter dokument:		Dokumentnummer:		1 / 1	